

# Nord-Jæren 2050

## Bymiljødagen

Bent Høie, Statsforvalter i Rogaland



Statsforvalteren i Rogaland



24.04.2025



# Vi tar vare på Rogaland





# Fire hovedoppgaver



- ✓ Iverksette
- ✓ Samordne
- ✓ Rettssikkerhet
- ✓ Melde fra

# Strategisk satsingsområde



Beredskap



# Nye statlige planretningslinjer for arealbruk og mobilitet

Silje Flage Dragsund og Tore Leite

10. Mars 2025



# Areal er en knapp ressurs

- Bygge på allerede «grå areal»
- Ikke «kappe nytt land»
- Hovedløsningen er fortetting og transformasjon
- Muligheter for gjenbruk av bygninger og fellesskapsløsninger skal vurderes



# Kap. 4 Regioner med større byer

4.1 Nullvekstmålet

4.2 Miljøvennlig mobilitet

4.3 Kollektivknutepunkt

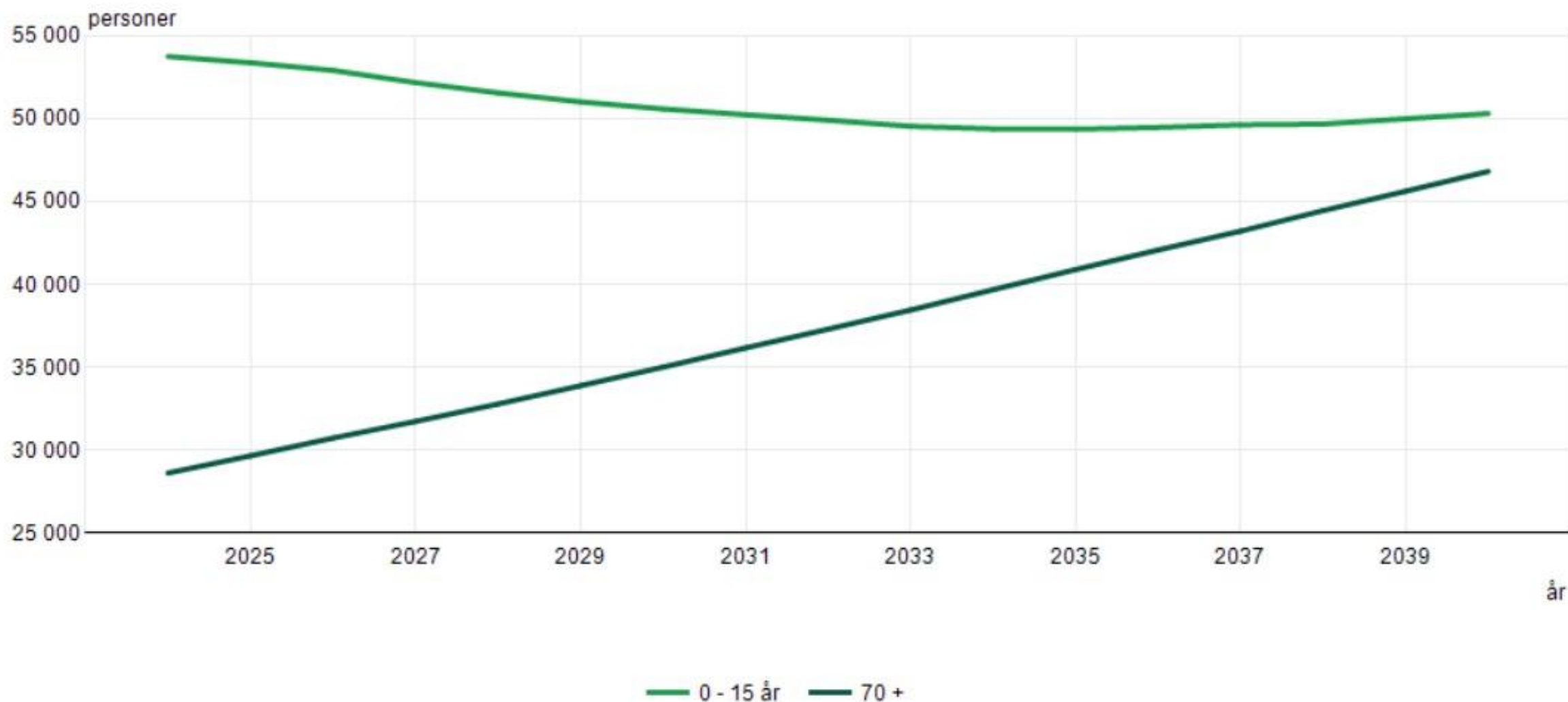
4.4 Transport

4.5 Fortetting og transformasjon

*Kap 2 Virkeområde:* Retningslinjene i kapittel 4 legges til grunn for planlegging i alle kommuner som er part i en byvekstavtale eller får andre statlige tilskudd for å nå nullvekstmålet, uavhengig av hvilken sone de tilhører i vedlegget.



# 14288: Framskrevet folkemengde 1. januar, Nord-Jæren etter alder og år. Hovedalternativet (MMMM).



Kilde: Statistisk sentralbyrå





Last ned tabell som ...

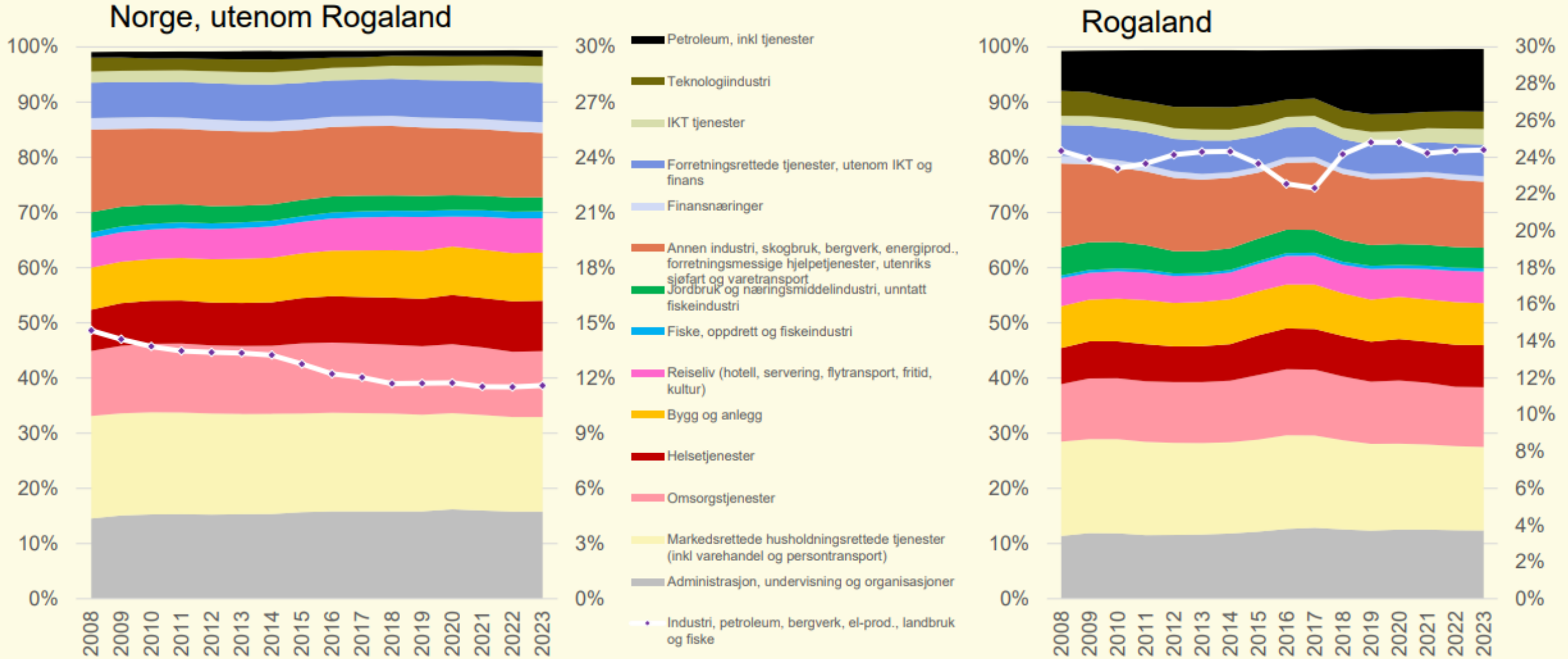


Familier og husholdninger			
	2023	2024	
<b>Privathusholdninger</b>	<b>2 581 721</b>		<b>2 617 268</b>
Aleneboende	1 047 741	40%	1 067 725
Par uten barn	628 822		636 291
Ektepar med barn 0-17 år	302 437		300 651
Samboerpar med barn 0-17 år	185 632		187 170
Mor/far med barn 0-17 år	107 184		108 371

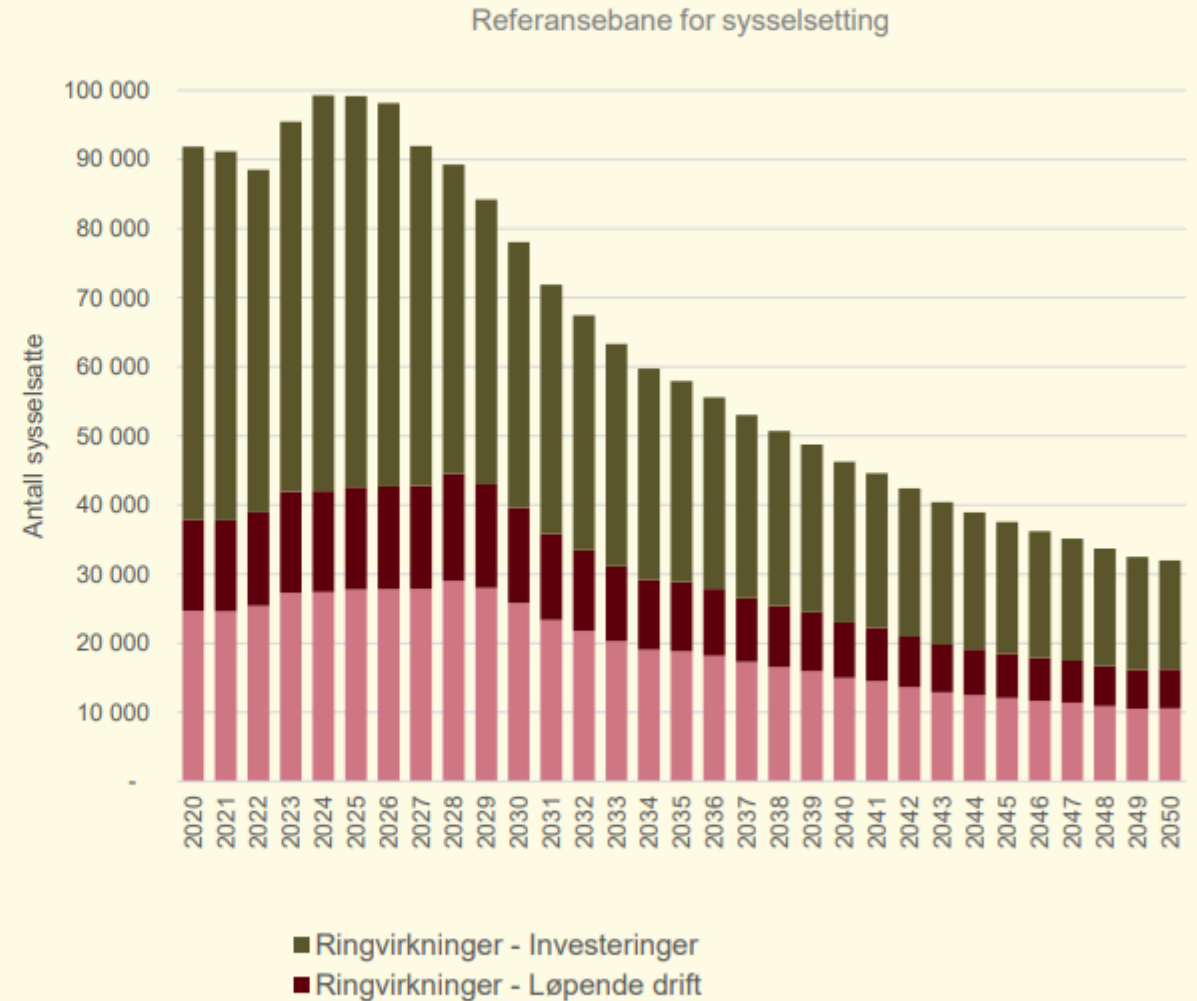
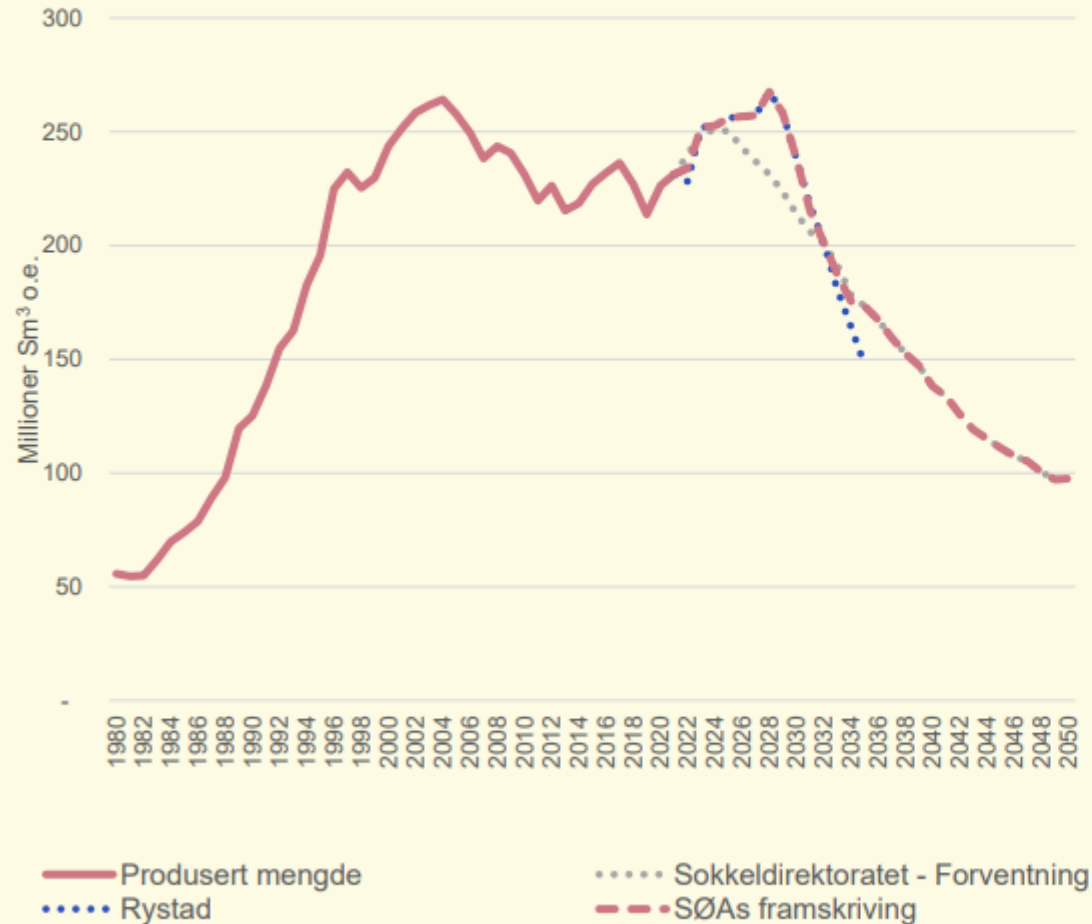
# Rogaland har mer stabil sysselsetting i vareproduserende næringer

Andeler av samlet sysselsetting. 14 næringsaggregater. 2008 – 2023.

Linje for andel av vareproduserende sektor på høyre akse

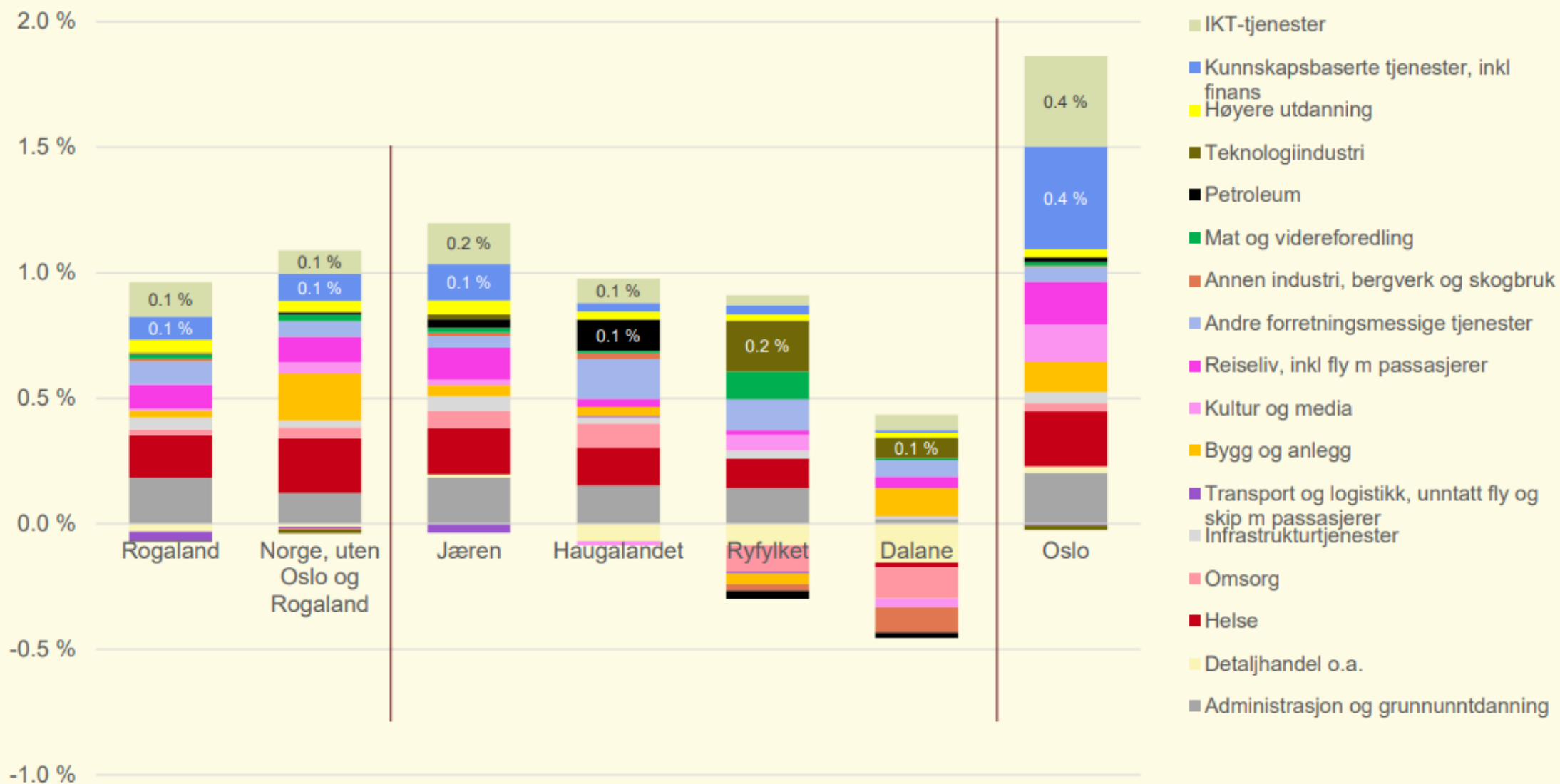


# 100 000 arbeider i petroleumsrettede næringer<sup>1)</sup> – vil uansett bli færre i årene framover, fra 3,2% til 1%



# ...men størst sysselsetningsvekst i andre næringer

Årlig sysselsetningsvekst 2015 – 2023. Vekstbidrag fra 17 næringsaggregater. Sysselsatte utfra **bosted**



Forsiden

Arealtyper

Bebyggt areal

Bebyggt per innbygger

Planlagt bruk av areal

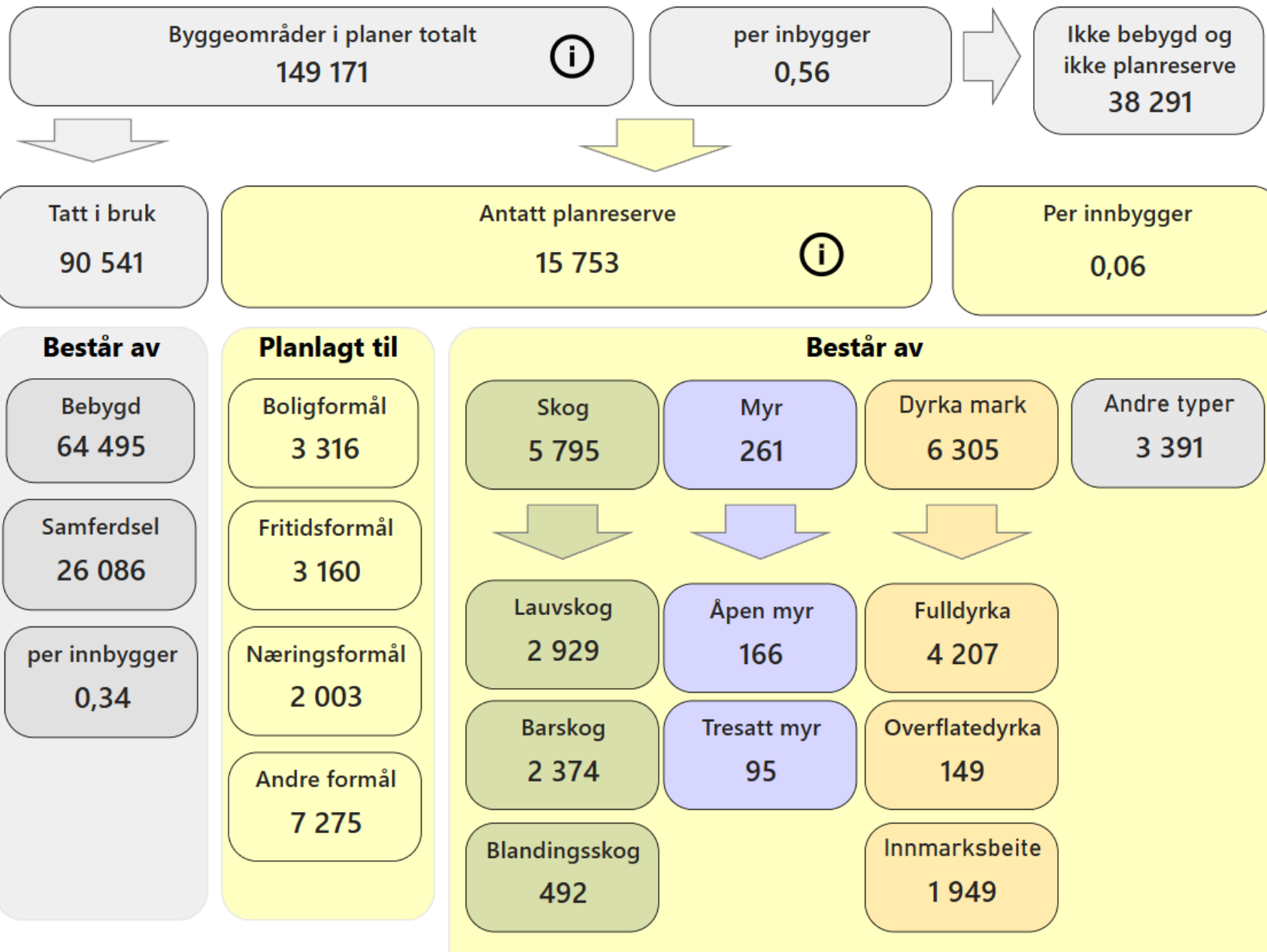
Planlagt areal (tabell)

Planlagt per innbygger

Antatt planreserve

Kartløsning (oversikt)

- Velg alt 
- Bjerkreim
  - Bokn
  - Eigersund
  - Gjesdal
  - Hå
  - Haugesund
  - Hjelmeland
  - Karmøy
  - Klepp
  - Kvitsøy
  - Lund
  - Randaberg
  - Sandnes
  - Sauda
  - Sokndal
  - Sola
  - Stavanger
  - Strand
  - Suldal
  - Time
  - Tysvær
  - Ulstein



# Arealplanlegging – Et avgjørende klimavirkemiddel

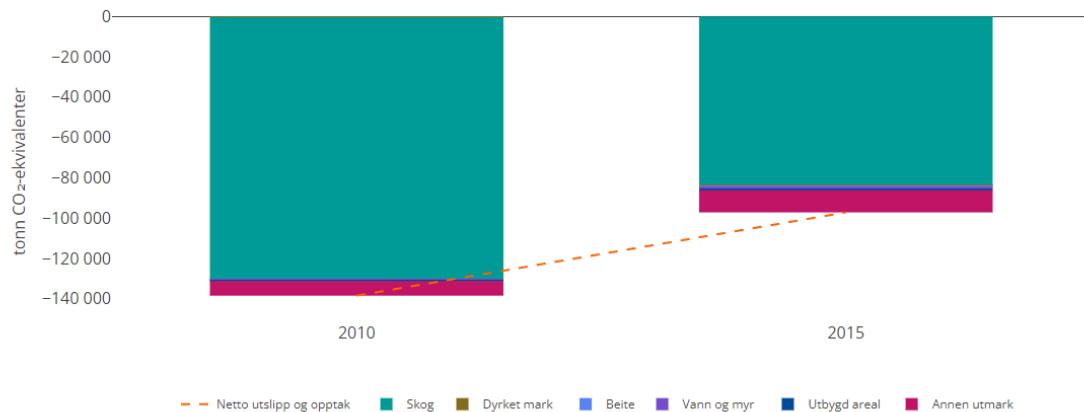


God arealplanlegging kan redusere utslipp fra arealomdisponeringer, og øke naturens evne til å ta opp karbon

Netto utslipp og opptak

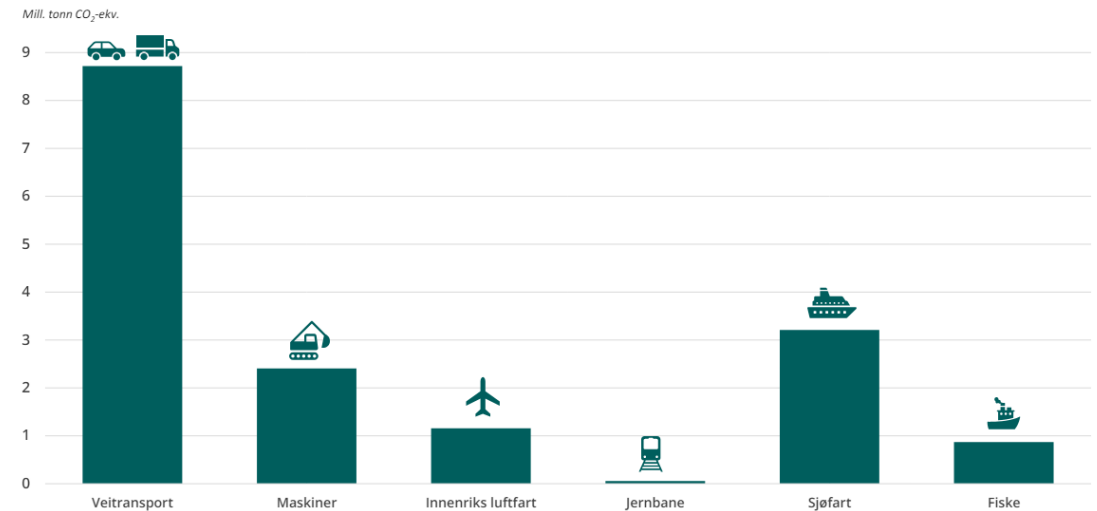
Utslipp og opptak av klimagasser (tonn CO<sub>2</sub>-ekvivalenter)

Graf Tabell



Kilde: Miljødirektoratet/Nibio

En tredjededel av norske utslipp



God arealplanlegging kan blant annet redusere klimagassutslipp fra transport



# Fra planvask til arealnøytralitet?